

TROFEO Concello de Carballo

29
abril
2017



15:00 Escolas / 16:30 Cadete e F eminas / 18:00 X unior

ORGANIZA



META VOANTE



SPRINT ESPECIAL

MAQUINARIA FORESTAL E XARDINER IA
RUMACRU, S.L.

CARBALLO A UN PASO
COSTA DA MORTE



RAMON
VAZQUEZ
Y REINO

donCLIC



A barber ia
de mmmaribel

MAQUINARIA FORESTAL E XARDINER IA
RUMACRU, S.L.



ES
ESCAIOLAS SEANE

ESTACION DE SERVICIO
SHELL "AS LABRADAS"



XUNTA
DE GALICIA

DEPORTE
GALEGO

Deputaci n
DA CORU NA

GALICIA
SAUDABLE

galicia
a bo comenzo

Información Xeral

Categorías: Principiantes, Escolas, Cadetes, Féminas e Juniors	Lugar: Carballo (A Coruña)
Día: 29 de Abril de 2017	Hora: A partir das 15:00 horas
Saída, Meta e Zona Quecemento: Rúa Gran Vía (á altura do Mercado Municipal)	
Oficina Permanente: Casa do Concello	Parque pechado: Praza do Concello

Categoría Escolas

Alevíns: Circuito Urbán	Comezo: 15:00 horas
Infantís: Circuito Urbán	Comezo: 15:30 horas
Principiantes: Proba de habilidade	Comezo: 15:00 horas

Categoría Cadetes **E FEMINAS**

Proba en Estrada: 33,2 km (1,2 neutralizados)	Comezo: 16:30 horas
--	----------------------------

Categoría Junior

Proba en Estrada: 74,1 (+ 1,2 neutralizados)	Comezo: 18:00 horas
---	----------------------------

Cadetes e fémias: Rutómetro I

Quilometraxe neutralizado: 1,2		Quilometraxe real: 33,2 km		
Saída Neutralizada: Rúa Gran Vía		Saída real: Rúa Fomento		
Percorrido: Carballo - Coristanco – Rus – Carballo (2 voltas)				
KM	Lugar	Hora	Estrada	Observacións
---	Carballo Saída	16:30	Rúa Gran Vía	Saída Neutralizada
0'0	Carballo	16:35	Rúa Fomento	Saída Real
3	Coristanco (Carrefour)	16:40	AC-552	Rotonda Seguir de frente
4,6	Coristanco (San Roque)	16:44	Cruce AC-552 / C-1912	Rotonda Xiro Esquerda
10,2	Rus	16:54	Cruce C-1912 / C-1914	Xiro Esquerda
11,2	Rus	16:55	C-1914. Panaderia Añon	META VOANTE
15,7	Carballo	17:03	Rúa Compostela	Rotonda Xiro esquerda
16,5	Carballo	17:04	Avda. Milagrosa/AC-552	Xiro a Esquerda
17,4	Carballo	17:05	Avda. da Revolta. Rumacru	ESPRINT ESPECIAL
20	Coristanco (Carrefour)	17:09	AC-552	Rotonda Seguir de frente
21,6	Coristanco (San Roque)	17:13	Cruce AC-552 / C-1912	Rotonda Xiro Esquerda
27,2	Rus	17:23	Cruce C-1912 / C-1914	Xiro Esquerda
28,2	Rus	17:24	C-1914. Panaderia Añón	META VOANTE
32,7	Carballo	17:31	Rúa Compostela	Rotonda Seguir de Frente
32,7	Carballo	17:31	Rúa do Sol	Rotonda Seguir de Frente
33	Carballo	17:32	Cruce Rúa do Sol / Gran Vía	Xiro Dereita
33,2	Carballo	17:33	Rúa Gran Vía	Meta

Cadetes e F eminas: Rut metro II
Mapa do Percorrido



Quil metros: 33,2 (+ 1,2 neutralizados)

Estradas e xiros:

- Saída e Meta** R a Gran V a (Zona Praza do Concello)
Carballo: Saída por AC-552.
Coristanco: Xiro a esquerda por C-1912
Rus: Xiro a esquerda por C-1914

Junior: Rutómetro I

Quilometraxe Real: **74,1** Saída Real: **Rúa Fomento**

Total	Lugar	Hora	Estrada	Observacións
---	Carballo Saída	18:00	Rúa Gran Vía	Saída Neutralizada
0'0	Carballo	18:05	Rúa Fomento	Saída Real
3	Coristanco (San Roque)	18:10	AC-552	Rotonda. Seguir de frente
4,6	Coristanco (San Roque)	18:14	Cruce AC-552 / AC-2901	Xiro Dereita
7	San Paio	18:19	AC-2901	Rotonda. Seguir de frente
7,4	San Paio	18:20	AC-2901	Rotonda. Seguir de frente
11,2	Cereo	18:26	Cruce AC-2901 / AC-421	Xiro Esquerda
14	Castro	18:30	AC-421	Inicio Porto
18	Agualada	18:41	Cruce AC-421 / AC-552	Xiro Esquerda
18,3	Agualada	18:41	AC-552	PREMIO MONTAÑA
25	Coristanco	18:47	AC-552	Rotonda. Seguir de frente
25,5	Coristanco (San Roque)	18:48	Cruce AC-552 / C-1912	Xiro Dereita
31,4	Rus	18:58	Cruce AC-1912 / C-1914	Xiro Esquerda
32,4	Rus	18:59	C-1914	META VOANTE. Panadería Añón
37	Carballo	19:07	Rúa Compostela	Rotonda. Xiro esquerda
37,9	Carballo	19:08	Avda. Milagrosa/AC-552	Xiro Esquerda
38,4	Carballo	19:09	Avda da Revolta	SPRINT ESPECIAL. Rumacru
40,5	Coristanco (San Roque)	19:12	AC-552	Rotonda. Seguir de frente
41,8	Coristanco (San Roque)	19:16	Cruce AC-552 / AC-2901	Xiro Dereita
44,2	San Paio	19:21	AC-552	Rotonda. Seguir de frente
44,6	San Paio	19:22	AC-552	Rotonda. Seguir de frente
48,5	Cereo	19:28	Cruce AC-2901 / AC-421	Xiro Esquerda
51,3	Castro	19:32	AC-421	Inicio Porto
55,3	Agualada	19:40	Cruce AC-421/AC-552	Xiro esquerda
55,6	Agualada	19:41	AC/552	PREMIO MONTAÑA
62,9	Coristanco	19:49	AC/552	Rotonda. Seguir de frente
63,4	Coristanco (San Roque)	19:50	Cruce AC-552 / C-1912	Xiro Dereita
68	Rus	19:59	Cruce AC-1912 / C-1914	Xiro Esquerda
69	Rus	20:00	C-1914	META VOANTE. Panadería Añón
73,5	Carballo	20:08	Rúa Compostela	Rotonda. Seguir de frente
73,6	Carballo	20:08	Rúa Sol	Rotonda. Seguir de frente
73,9	Carballo	20:09	Cruce Rúa Sol / Gran Vía	Xiro Dereita
74,1	Carballo	20:10	Rúa Gran Vía	META

Junior: Rutómetro II
Mapa do Percorrido



Quilómetros:74,1 (+1,2 neutralizados)

Estradas e xiros:

Saída e Meta Rúa Gran Vía (Zona Praza do Concello)

Carballo: Saída por AC-552.

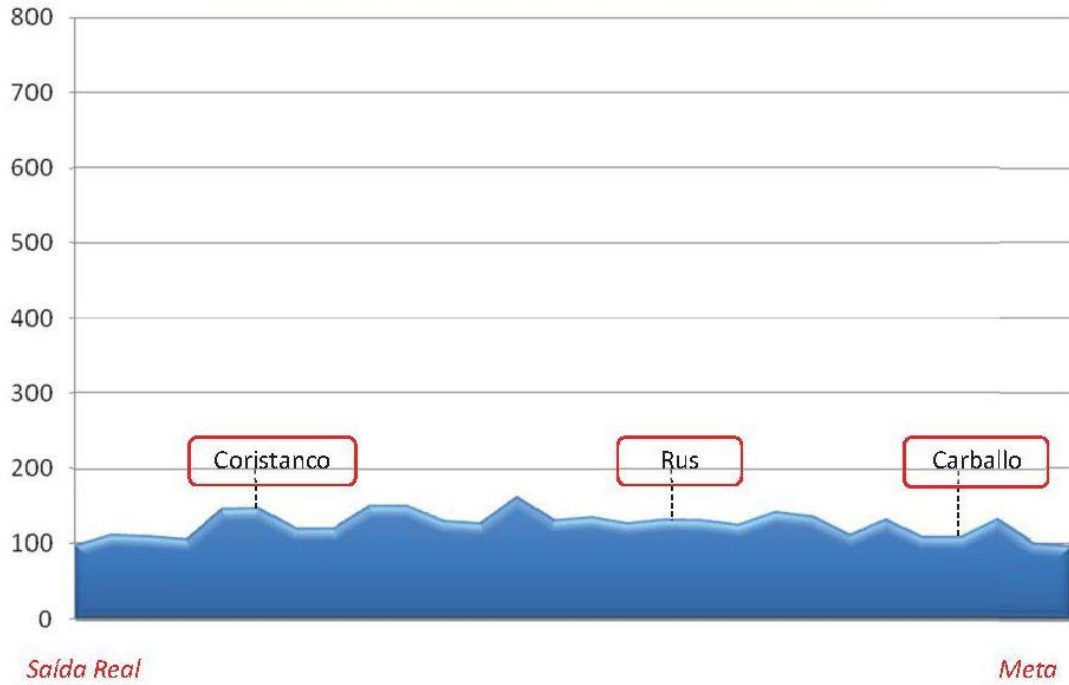
Coristanco: Xiro á dereita por AC-2901

Aqualada: Xiro á esquerda por AC-552

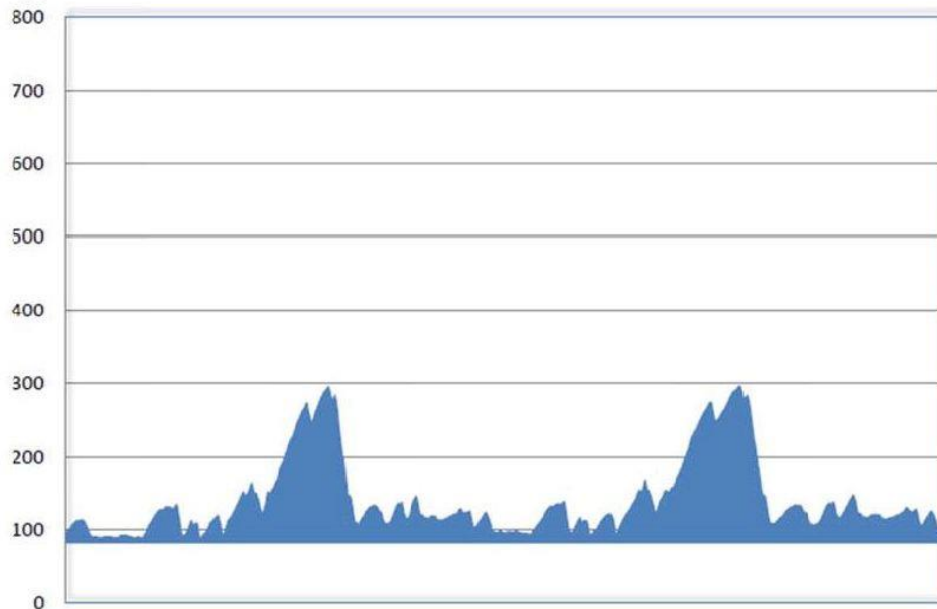
Coristanco: Xiro á dereita por C-1912

Rus: Xiro á esquerda por C-1914

Cadetes e F eminas: Perfil 1 volta



Junior: Perfil completo



Alevíns e Infantís: Circuito



Distancia do circuito: 750 metros

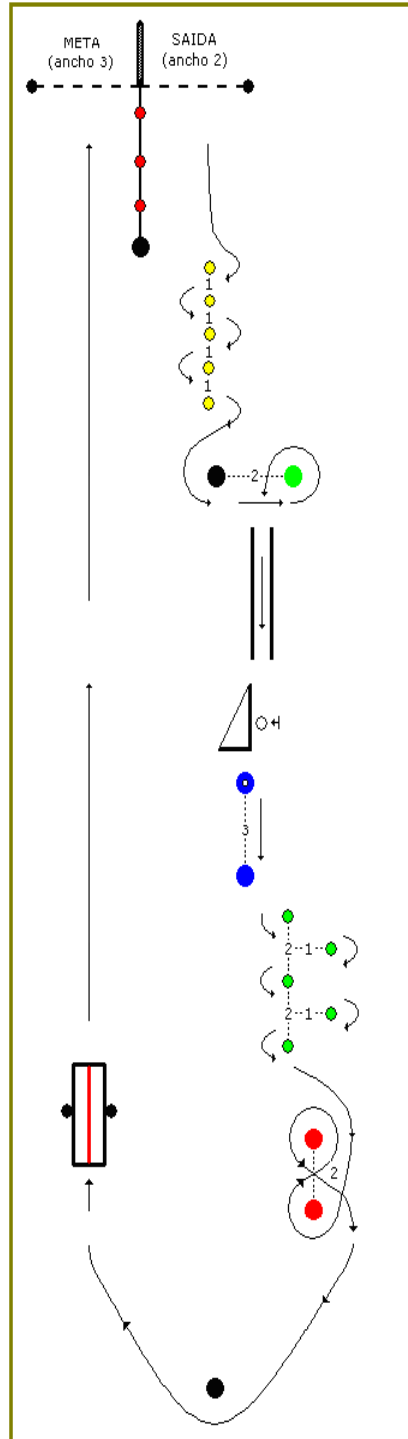
Percorrido: Gran Vía, Doutor Fleming, Luis Seoane, Rosalia de Castro, Valle Inclán, Cervantes

Alevíns: 4 voltas = 3 km. **Saída 15:00**

Infantis: 14 voltas = 10.5 km. **Saída 15:30**

Principiantes: Proba Habilidade

Praza do Concello. Inicio: 19:00



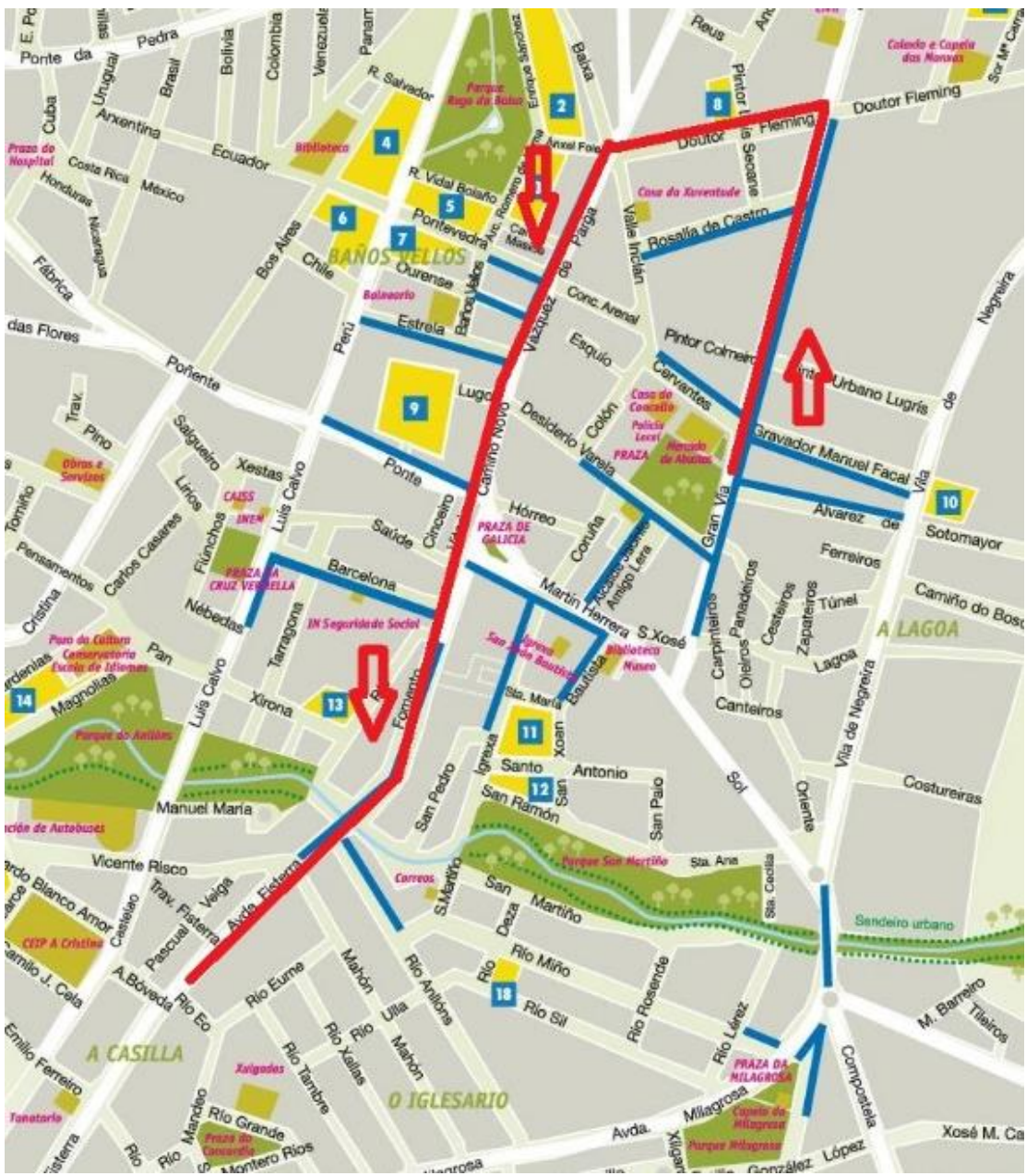
PASOS POR CARBALLO

SAÍDA NEUTRALIZADA

FÉMINAS: 15:00

CADETES: 16:30

JUNIOR: 18:00

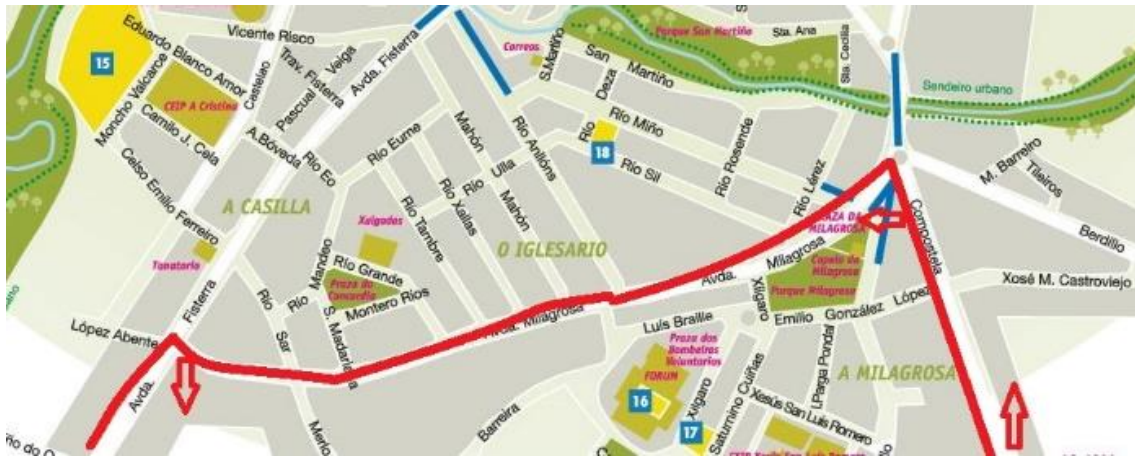


PASO POR CARBALLO. PRIMEIRA VOLTA

FÉMINAS: 15:33

CADETES: 17:03

JUNIOR: 19:07



ENTRADA A META

FEMINAS: 16:06

CADETES: 17:33

JUNIOR: 20:10





CARBALLO: A UN PASO
COSTA DA MORTE

www.cccarballo.com